

















# BESTAND / BIOTOP- UND NUTZUNGSTYPEN

## LEGENDE

### Wald:

- |   |  |   |               |
|---|--|---|---------------|
|  | Laubwald   | Dominierende Baumarten:   |               |
|  | Nadelwald  | Fi Fichte   | Bu Buche      |
|   |  | Ki Kiefer   | Ei Eiche      |
|   |  | Dgl Douglasie   | Ah Ahorn      |
|  | Laub-Nadel-Mischwald                                 | Er Erle   | he heteragen  |
|  | Schlagwald/Junge Aufforstung mit Schlagwaldcharakter |   |               |
|  | Gestuffer Waldrand                                   |   |               |
|  | Blockschuttwald (geschützt nach §15d HENatG)         |   |               |
|  | ErBr Erlenbruchwald                                  |  | SuW Sumpfwald |














### Gehölze:

-  Ufergehölz (an natürlichen oder naturnahen Gewässern geschützt nach §15d HENatG)
-  Feldgehölz / Hecke (Feldgehölz im Außenbereich geschützt nach §15d HENatG)
-  Baumreihe (Baumreihe geschützt nach §15d HENatG)
-  Allee (geschützt nach §15d HENatG)
-  Einzelbaum landschaftsprägend (im Außenbereich geschützt nach §15d HENatG)
-  Sonstiger Einzelbaum
-  nicht standortgemäß/nicht einheimisch
-  Obstgehölze (Streuobstbestände im Außenbereich geschützt nach §15d HENatG)









### Landwirtschaftliche Nutzflächen:

-  Acker
-  Ackerbrache (ein- bis zweijährig)
-  Grünland trockener-frischer Standorte
-  Grünland wechselfeuchter bis nasser Standorte (Nasswiesen geschützt nach §15d HENatG)
-  Grünlandbrache
-  Staudenflur feuchter und nasser Standorte
-  Verbuschung/Gebüsch
-  Magerrasen (geschützt nach §15d HENatG)






### Gewässer / Wasserhaushalt:

-  Bach (Breite bis 5m)
-  Graben (Breite bis 5m)
-  Stehendes Gewässer
-  N natürlich/naturnah (geschützt nach §15d HENatG)
-  Z Zierteich
-  F Fischteich naturfern
-  Quelle
-  Brunnen
-  Wasserbehälter
-  Pumpwerk
-  Kläranlage
-  Trinkwasserschutzgebiet, Zone II
-  Trinkwasserschutzgebiet, Zone III

### Flächen und Anlagen für Freizeit und Erholung, Grünflächen:

-  Grünflächen
-  Friedhof
-  Spielplatz
-  Sportplatz
-  Grillplatz
-  Wanderparkplatz
-  Tennisplätze
-  Schutzhütte





### Baulich geprägte Flächen:


-  Siedlungsflächen
-  Bauliche Einrichtungen im Außenbereich
-  Industrie- und Gewerbefläche
-  Abbaustätte
-  Lagerfläche

### Verkehrsflächen:

-  Straßenverkehrsfläche
-  Schienenverkehrsfläche
-  Feldwege

### Besonders geschützte Bestandteile von Natur und Landschaft:

-  Grenze Landschaftsschutzgebiet
-  Grenze Biosphärenreservat
-  Naturdenkmal
-  Geschützte Lebensräume und Landschaftsbestandteile nach §15d HENatG

**B1**  Flächen mit naturschutzrechtlicher Bindung

 FFH-Gebiete

M 1: 10.000

Gemeinde Ebersburg

Landschaftsplan  
Bestand / Biotop- und Nutzungstypen  
(Stand Juli 2003)

Blatt 2 : Ried / Schmalnau



Görresstraße 2  
36041 Fulda  
Tel.: 0661/62804-0  
Fax: 0661/62804-25

**KINDRAUSCH**

2.