
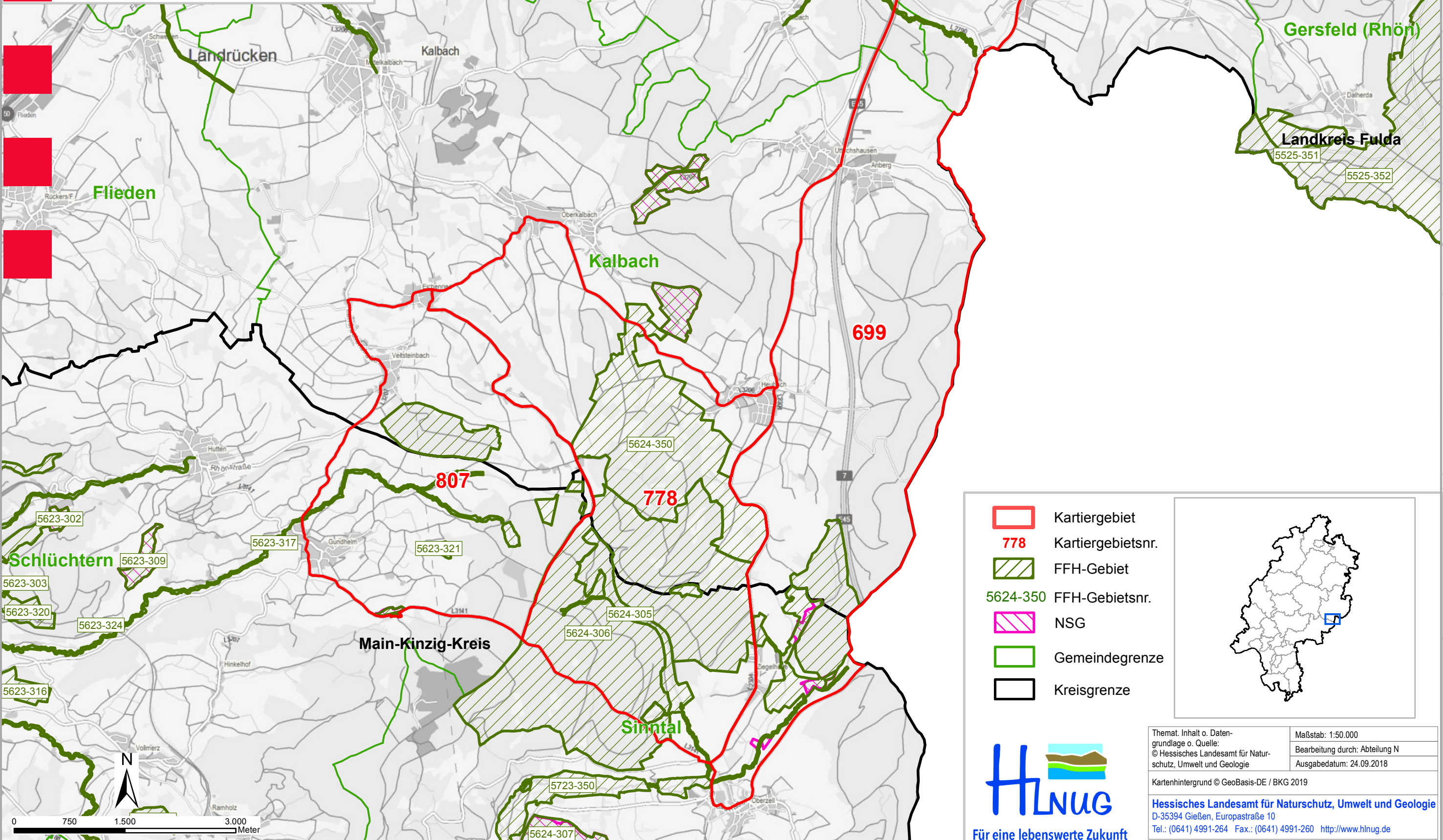

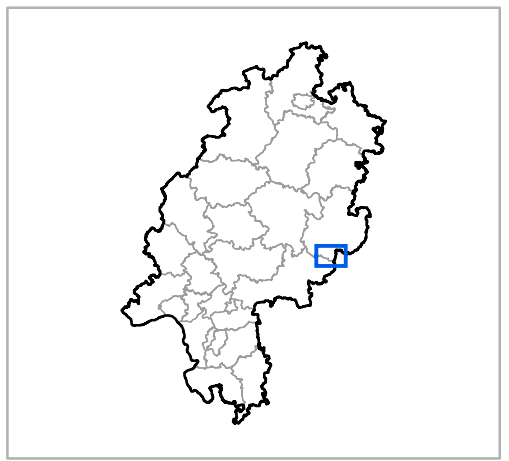


HLBK 2019
 Los_2019_SCHLUE_O

HESSEN

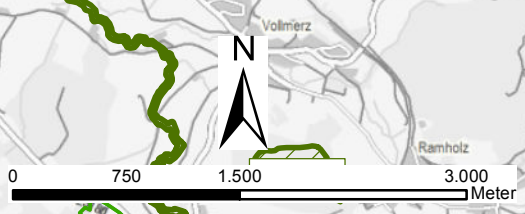



-  Kartiergebiet
- 778** Kartiergebietsnr.
-  FFH-Gebiet
- 5624-350 FFH-Gebietsnr.
-  NSG
-  Gemeindegrenze
-  Kreisgrenze



5580000

5580000



0 750 1.500 3.000
 Meter



HLNUG
 Für eine lebenswerte Zukunft

Themat. Inhalt o. Daten-
 grundlage o. Quelle:
 © Hessisches Landesamt für Natur-
 schutz, Umwelt und Geologie

Maßstab: 1:50.000
 Bearbeitung durch: Abteilung N
 Ausgabedatum: 24.09.2018

Kartenhintergrund © GeoBasis-DE / BKG 2019

Hessisches Landesamt für Naturschutz, Umwelt und Geologie
 D-35394 Gießen, Europastraße 10
 Tel.: (0641) 4991-264 Fax.: (0641) 4991-260 <http://www.hlnug.de>